



Consiglio Regionale della Campania

Il Presidente

Attestato n. 173/2

ATTESTA

che nella seduta tenutasi in data 2 febbraio 2011 il Consiglio Regionale della Campania ha approvato, all'unanimità, la delibera della Giunta regionale della Campania n. 2327 del 29 dicembre 2007 avente ad oggetto: Autorità di Bacino Regionale Sinistra Sele. Approvazione delibera di Comitato Istituzionale n.52 del 21 dicembre 2006, concernente "Piano Stralcio Erosione Costiera. Adozione".

Si allega testo.

-Paolo Romano-



Giunta Regionale della Campania

Delibera di Giunta

ATTIVITA' AMM.VA
REG. GEN. N. 629 /II

Area Generale di Coordinamento:

A.G.C. 15 Lavori pubblici, opere pubbliche, attuazione, espropriazione

N°	Del	A.G.C.	Settore	Servizio
2327	29/12/2007	15	3	1

Oggetto:

Autorita' di Bacino Regionale Sinistra Sele. Approvazione delibera di Comitato Istituzionale n. 52 del 21 dicembre 2006, concernente: "Piano Stralcio Erosione Costiera - Adozione". Con allegati.

Dichiarazione di conformità della copia cartacea:

Il presente documento, ai sensi del T.U. dpr 445/2000 e successive modificazioni è copia conforme cartacea del provvedimento originale in formato elettronico, firmato elettronicamente, conservato in banca dati della Regione Campania.

Estremi elettronici del documento:

Documento Primario : C3968356A1A7DEFD9159D0BDD152BC400834E13B

Allegato nr. 1 : EBFF2E342746945F0D5A8E039DBD0963480779AD

Frontespizio Allegato : 8620C6FDA11C85FC006C108D6FD55FFCB24D127F



Da: CR

Protocollo
2008/0000036/A
Data 04/01/2008

A: SERDA



Assessore

Assessore Nocera Luigi



Area	Settore
15	3

Regione Campania

GIUNTA REGIONALE

SEDUTA DEL 29/12/2007

ATTIVITA' AMM.VA

REG. GEN. N. 629 / XI

PROCESSO VERBALE

Oggetto :

Autorita' di Bacino Regionale Sinistra Sele. Approvazione delibera di Comitato Istituzionale n. 52 del 21 dicembre 2006, concernente: "Piano Stralcio Erosione Costiera - Adozione". Con allegati.

1)	Presidente	Antonio	BASSOLINO	PRESIDENTE
2)	Vice Presidente	Antonio	VALIANTE	ASSENTE
3)	Assessore	Andrea	ABBAMONTE	
4)	"	Teresa	ARMATO	
5)	"	Ennio	CASCETTA	
6)	"	Andrea	COZZOLINO	
7)	"	Gabriella	CUNDARI	ASSENTE
8)	"	Rosa	D'AMELIO	
9)	"	Vincenzo	DE LUCA	ASSENTE
10)	"	Marco	DI LELLO	ASSENTE
11)	"	Corrado	GABRIELE	
12)	"	Angelo	MONTEMARANO	
13)	"	Luigi	NOCERA	
	Segretario	Maria	D'ELIA	



Consiglio Regionale della Campania

Da: CR

 Protocollo
 2008/0000036/A
 Data 04/01/2008

A: SERDA

Alla stregua dell'istruttoria compiuta dal Settore e delle risultanze e degli atti tutti richiamati nelle premesse che seguono, costituenti istruttoria a tutti gli effetti di legge, nonché dell'espressa dichiarazione di regolarità della stessa resa dal Dirigente del Settore a mezzo di sottoscrizione della presente

Premesso

che la legge regionale n. 8/94 ha disciplinato la specifica materia della "Difesa del Suolo" con l'istituzione delle Autorità di Bacino regionali;

che il Comitato Istituzionale dell'Autorità di Bacino Regionale in Sinistra Sele, su conforme parere del Comitato Tecnico, ha adottato, con delibera n. 45 del 25 ottobre 2005, il "Progetto di Piano Stralcio Erosione Costiera";

che con delibera di G.R. n. 1991, del 23 dicembre 2005, è stata approvata, ai sensi dell'art. 12 della L.R. 8/94, la delibera di Comitato Istituzionale dell'Autorità di Bacino Sinistra Sele n. 45 del 25 ottobre 2005, concernente il: "Progetto di Piano Stralcio Erosione Costiera", dando inoltre mandato al dirigente del Settore Geotecnica, Geotermia e Difesa del Suolo di indire la Conferenza Programmatica;

che con Decreto Dirigenziale n. 1 del 10 marzo 2006, del Dirigente Settore Difesa del Suolo, è stata indetta, in forza dei commi 3) e 4) dell'art. 1-bis della legge n. 365/2000, la relativa "Conferenza Programmatica", dandone comunicazione mediante "Avviso" pubblicato sul B.U.R.C. n. 14 del 20 marzo 2006;

che la predetta Conferenza Programmatica, si è svolta nei giorni 8 e 23 maggio 2006 e, gli Enti intervenuti, hanno espresso parere sul Progetto di Piano Stralcio in parola, con particolare riferimento alla integrazione a scala provinciale e comunale dei contenuti del piano, prevedendo le necessarie prescrizioni idrogeologiche ed urbanistiche;

che con le note n. 0433083 del 16 maggio 2006 e n. 465000 del 26 maggio 2006, il Settore Regionale Difesa Suolo ha trasmesso, all'Autorità di Bacino Regionale Sinistra Sele, copia delle osservazioni, inerenti il Progetto di Piano Stralcio Erosione Costiera, scaturite in sede di Conferenza Programmatica;

che, dopo disamina delle osservazioni al Progetto di Piano da parte della Segreteria Tecnica Operativa, il Comitato Istituzionale dell'Autorità di Bacino Regionale Sinistra Sele, su conforme proposta del Comitato Tecnico, con delibera n. 52 del 21 dicembre 2006 ha adottato: il "Piano Stralcio per l'Erosione Costiera", così come modificato e integrato a seguito delle controdeduzioni rese dall'Autorità alle osservazioni prodotte nell'ambito della citata Conferenza Programmatica, che comprende i seguenti elaborati:

- Relazione introduttiva;
- Controdeduzioni alle osservazioni prodotte dagli enti in sede di conferenza programmatica;
- Relazione generale;
- Relazioni specialistiche:
 - a) Aspetti generali di geologia, geomorfologia costiera e sismicità dell'area.
 - b) Relazione meteomarina.
 - c) Criteri adottati per la stima dell'apporto solido al litorale.
 - d) Idraulica fluviale:
 - e) Criteri adottati per la redazione della carta della pericolosità delle coste alte.
 - f) Modello di calcolo erosione a breve ed a lungo termine per la redazione della carta della pericolosità delle coste basse.
- N. 16 relazioni tecniche per comuni.
- Norme di Attuazione e Prescrizioni di Piano e relativi allegati tecnici.
- Elaborati cartografici:
 - a) n. 1 tavola "Inquadramento territoriale" scala 1:100.000.
 - b) n. 1 tavola "Ambiti costieri" scala 1:100.000.
 - c) n. 25 "Carta della vulnerabilità" scala 1:5.000.
 - d) n. 25 "Carta del danno" scala 1:5.000
 - e) n. 25 "Carta della pericolosità" scala 1:5.000.
 - f) n. 25 "Carta del rischio" scala 1:5.000.

Preso atto

che con la nota prot. n. 1316 del 27 aprile 2007, il Segretario Generale dell'Autorità di Bacino Regionale Sinistra Sele ha trasmesso al Settore Difesa del Suolo, per gli adempimenti previsti dalla L.R. 8/94, la delibera di Comitato Istituzionale n. 51/2006 di adozione del Piano Stralcio Erosione Costiera e la copia completa dello stesso Piano, sia in forma cartacea che su supporto informatico;

che, inoltre, con la pubblicazione, dell'avviso di adozione del Piano Stralcio Erosione Costiera per il territorio di competenza dell'Autorità di Bacino Regionale Sinistra Sele, sul BURC n. 29 del 28 maggio 2007, sono entrate in vigore le "Norme di Salvaguardia", del Piano stesso;

Considerato

che con delibera di Giunta regionale della Campania n. 663 del 19 maggio 2006, concernente: "Fase transitoria di continuità amministrativa delle Autorità di Bacino", è stata garantita, in attesa della emanazione del D.P.C.M. di cui all'art. 63, co. 2 del D.Lgs. 3 aprile 2006, n. 152, la continuità amministrativa delle funzioni esercitate dalle Autorità di Bacino presenti sul territorio regionale;

che con l'art. 1, comma 3, del D.Lgs 8 novembre 2006, n. 284, correttivo del D. Lgs. n. 152/2006, sono state prorogate le funzioni delle Autorità di Bacino di cui alla legge 183/89;

Ritenuto che la delibera in esame sia meritevole di approvazione;

Visto:

- l'art. 17, co. 6ter, e l'art. 20, della legge 18 maggio 1989, n. 183;
- l'art. 5, della legge regionale 7 febbraio 1994, n. 8;
- l'art. 1bis, del decreto legge 12 ottobre 2000, n. 279, convertito, con modificazioni, dalla legge 11 dicembre 2000, n. 365;

Propone e la Giunta in conformità, a voti unanimi

DELIBERA

Per i motivi di cui in narrativa che qui si intendono per ripetuti e trascritti:

- 1) **DI** approvare, quale proposta al Consiglio Regionale, secondo quanto previsto all'art. 5 della L.R. n. 8/94, la delibera del Comitato Istituzionale dell'Autorità di Bacino in Sinistra Sele n. 52, del 21 dicembre 2006, di adozione del "Piano Stralcio Erosione Costiera", che in allegato al presente provvedimento ne forma parte integrante e sostanziale;
- 2) **DI** prendere atto che il Piano Stralcio Erosione Costiera dell'Autorità di Bacino Regionale Sinistra Sele, di cui alla citata delibera di Comitato Istituzionale n. 52/06, comprende i seguenti elaborati:
 - Relazione introduttiva;
 - Controdeduzioni alle osservazioni prodotte dagli enti in sede di conferenza programmatica;
 - Relazione generale;
 - Relazioni specialistiche:
 - a) Aspetti generali di geologia, geomorfologia costiera e sismicità dell'area.
 - b) Relazione meteomarina.
 - c) Criteri adottati per la stima dell'apporto solido al litorale.
 - d) Idraulica fluviale:
 - e) Criteri adottati per la redazione della carta della pericolosità delle coste alte.
 - f) Modello di calcolo erosione a breve ed a lungo termine per la redazione della carta della pericolosità delle coste basse.
 - N. 16 relazioni tecniche per comuni.
 - Norme di Attuazione e Prescrizioni di Piano e relativi allegati tecnici.
 - Elaborati cartografici:
 - a) n. 1 tavola "Inquadramento territoriale" scala 1:100.000.
 - b) n. 1 tavola "Ambiti costieri" scala 1:100.000.
 - c) n. 25 "Carta della vulnerabilità" scala 1:5.000.
 - d) n. 25 "Carta del danno" scala 1:5.000
 - e) n. 25 "Carta della pericolosità" scala 1:5.000.
 - f) n. 25 "Carta del rischio" scala 1:5.000.
- 3) **DI** stabilire che gli elaborati del Piano Stralcio Erosione Costiera, di cui alla delibera di Comitato Istituzionale n. 52/06, non si allegano al presente provvedimento, stante l'impossibilità tecnica di inoltre degli stessi in via informatica, e sono custoditi e consultabili in originale presso il Settore Geotecnica, Geotermia e Difesa del Suolo.

- 4) **DI** incaricare la Segreteria di Giunta di trasmettere il presente provvedimento e copia del “Piano Stralcio Erosione Costiera per il territorio di competenza dell’Autorità di Bacino Regionale Sinistra Sele” al Consiglio Regionale per gli adempimenti di competenza di cui all’art. 5 della L.R. 8/94.
- 5) **DI** inviare la presente deliberazione all’Assessore alla Difesa del Suolo, all’Autorità di Bacino Regionale Sinistra Sele, al Settore Geotecnica, Geotermia e Difesa del Suolo, al Settore Piani e Programmi, al Settore Ecologia, al Settore Protezione Civile, al Settore Interventi sul Territorio Agricolo, Bonifica ed Irrigazione, al Settore Foreste, Caccia e Pesca, al Settore Ciclo Integrato delle Acque, al Settore Opere Pubbliche, Attuazione ed Espropriazioni e al Settore Urbanistica, ciascuno per quanto di rispettiva competenza.
- 6) **DI** inviare la presente deliberazione al BURC per la pubblicazione.



GIUNTA REGIONALE DELLA CAMPANIA

DELIBERAZIONE n°	2327	del	29/12/2007	AREA 15	SETTORE 3	SERVIZIO 1
------------------	------	-----	------------	------------	--------------	---------------

OGGETTO :

Autorita' di Bacino Regionale Sinistra Sele. Approvazione delibera di Comitato Istituzionale n. 52 del 21 dicembre 2006, concernente: "Piano Stralcio Erosione Costiera - Adozione". Con allegati.

QUADRO A	CODICE	COGNOME	MATRICOLA	FIRMA
PRESIDENTE ASSESSORE		<i>Assessore Nocera Luigi</i>	_____	_____
DIRIGENTE SETTORE		<i>Dr. Italo Giulivo</i>	_____	_____
IL COORDINATORE AREA		<i>Dr. Italo Giulivo</i>	_____	_____

VISTO IL DIRIGENTE SETTORE ATTIVITA' ASSISTENZA GIUNTA	COGNOME	FIRMA	
DATA ADOZIONE	29/12/2007	INVIATO PER L'ESECUZIONE IN DATA	29/12/2007

ALLE SEGUENTI AREE E SETTORI GENERALI DI COORDINAMENTO:


- 1.1 : Affari generali della Presidenza e collegamenti con gli Assessori
- 1.2 : Stampa documentazione ed informazione e Bollettino Ufficiale
- 1.3 : Rapporti e collegamenti con il Consiglio Regionale
- 3.1 : Piani e programmi d'intervento ordinario e straordinario
- 5.1 : Ecologia
- 5.3 : Programmazione interventi di protezione civile sul territorio
- 5.9 : Ciclo integrato delle acque
- 11.2 : Interventi per la produz.agr.produz. agro-alim. mercati agr.li consul.merc.
- 11.5 : Foreste, caccia e pesca
- 15 : A.G.C. 15 Lavori pubblici, opere pubbliche, attuazione, espropriazione
- 15.3 : Geotecnica, geotermia, difesa del suolo
- 15.4 : Opere pubbliche, Attuazione, Espropriazioni-Fondo investim. Occupazionale
- 16.1 : Urbanistica

Dichiarazione di conformità della copia cartacea:

Il presente documento, ai sensi del T.U. dpr 445/2000 e successive modificazioni è copia conforme cartacea dei dati custoditi in banca dati della Regione Campania.



Firma



Regione Campania
Autorità di Bacino Regionale Sinistra
Sele



Delibera del Comitato Istituzionale

N. 52/2006

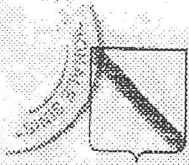
Autorità di Bacino Sinistra Sele	Piano Stralcio Erosione Costiera - Adozione
---	--

L'anno 2006, il giorno ventuno del mese di dicembre, alle ore 13.00, presso gli Uffici dell'Autorità di Bacino del Sarno, via del Grande Archivio, Napoli, previe le prescritte formalità, è stato convocato per oggi il Comitato Istituzionale dell'Autorità di Bacino Sinistra Sele presieduto dall'On. Dott. Luigi Nocera, Assessore Regionale delegato all'attuazione della Legge n. 183/89.

Sono presenti:

			Pres.	Ass.
LUIGI	NOCERA	Assessore Delegato attuazione L. 183/89	X	
ANDREA	COZZOLINO	Assessore Regionale Agricoltura		X
GABRIELLA	CUNDARI	Assessore Regionale Urbanistica		X
VINCENZO	DE LUCA	Assessore Regionale LL.PP.	X	
ANGELO	PALADINO	Assessore Provincia di Salerno	X	
CARLO	CAMILLERI	Segretario Generale Autorità Bacino Sx. S.	X	

Assiste, con le funzioni di Segretario della seduta, il dott. Vincenzo Liguori, funzionario dell'Autorità di Bacino e proposto dal Segretario Generale.



Regione Campania
Autorità di Bacino Regionale Sinistra
Sele



Premesso che

Con delibere del Comitato Istituzionale dell'Autorità di Bacino Sinistra Sele n. 38/2000 e n. 80/2001, in ossequio al combinato disposto della legge n. 183/89 e della legge Regione Campania n. 8/94, il Segretario Generale veniva autorizzato ad attivare e predisporre tutti gli atti e le azioni utili alla redazione ed elaborazione del "Piano Stralcio Erosione Costiera".

Con successiva Delibera di Comitato Istituzionale n. 54/2002 il Segretario Generale veniva delegato all'attuazione delle cennate delibere.

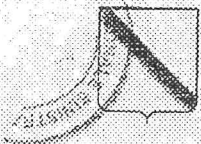
In data 3 e 4 agosto 2004 si sono svolte, rispettivamente presso il Centro Commerciale di Casalvelino Scalo, nel Comune di Castelnuovo Cilento e presso l'Aula Consiliare del Comune di Sapri, gli incontri di concertazione concernenti lo studio e lo stato di approfondimento del redigendo Progetto di Piano Stralcio Erosione Costiera.

In data 16 settembre 2005 presso la sede dell'Autorità di Bacino si è svolta la riunione finale di concertazione con tutti i Comuni interessati all'approvazione del Progetto di Piano in parola. All'esito del predetto incontro i rappresentanti degli Enti intervenuti, all'unanimità, hanno espresso "la loro soddisfazione per il lavoro svolto dall'Autorità di Bacino sia per quanto attiene i tematismi cartografici illustrati che le Norme di attuazione". I suddetti Enti hanno preso altresì atto che le diverse osservazioni prodotte, a seguito della prima fase di concertazione, sono state in gran parte recepite dall'Autorità di Bacino, compatibilmente con le esigenze di salvaguardia del territorio.

Con nota n. 2394 del 02/08/2005 l'Autorità di Bacino ha trasmesso al Comitato Tecnico dell'Ambiente della Regione Campania tutta la documentazione afferente il "Progetto di Piano" de quo onde ottenere la "Valutazione Ambientale Strategica" di cui alla Direttiva 2001/42/CE.

Il predetto organismo regionale nella seduta del 13 settembre 2005, a seguito di procedura di "screening", previo riscontro della documentazione trasmessa e delle dichiarazioni rese dal Segretario Generale dell'Autorità di Bacino, ha escluso il Progetto Piano in parola dalla procedura di V.A.S. ai sensi dell'art. 13 della Direttiva di cui sopra.

Il "Progetto di Piano", unitamente alle "Norme di Attuazione", è stato esaminato, discusso ed approvato, per quanto di competenza, dal Comitato Tecnico dell'Autorità di Bacino nella seduta del 18 ottobre 2005.

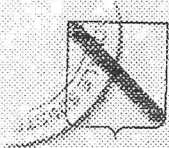


Regione Campania
Autorità di Bacino Regionale Sinistra
Sele



Con delibera n. 45 del 25 ottobre 2005 il Comitato Istituzionale, sentito il Segretario Generale, previa espressione di parere favorevole al "Progetto di Piano", ha:

- adottato il "Progetto di Piano Stralcio Erosione Costiera" riferito al territorio dell'Autorità di Bacino Sinistra Sele;
- con nota n. 3661 del 23 novembre 2005 inviato la delibera di adozione al Presidente della Giunta Regionale della Campania affinché, ai sensi e per gli effetti del comma 3 dell'art. 1 bis della Legge n. 365/2000, indicasse la "Conferenza Programmatica";
- Stabilito che la "Conferenza Programmatica" fosse articolata in forme e termini utilmente congrui per la consultazione e la formulazione delle osservazioni sui contenuti da parte dei soggetti interessati al Progetto di Piano adottato;
- dato immediata comunicazione dell'adozione del "Progetto di Piano Stralcio Erosione Costiera" ai Comuni interessati;
- stabilito che:
 - della conseguente indicazione e relativa procedura di svolgimento della Conferenza Programmatica (propedeutica all'adozione del Piano Stralcio di Bacino) fosse dato avviso nel Bollettino Ufficiale della Regione Campania.
 - che il Progetto di Piano Stralcio e la relativa documentazione dovessero essere depositati presso la sede dell'Autorità di Bacino Sinistra Sele, via Sabatini, 3 - Salerno, nonché presso la sede della Provincia di Salerno, a far data dalla pubblicazione sul Bollettino Ufficiale della Regione Campania dell'avviso di avvenuta adozione ad opera del Comitato Istituzionale;
 - che gli elaborati sopra richiamati fossero in deposito e disponibili per la presa visione e per la consultazione da parte degli Enti interessati, in analogia all'articolo 18, sesto comma, della legge n. 183/89, per giorni 45 (quarantacinque) successivi alla data di pubblicazione, sul Bollettino Ufficiale della Regione Campania, dell'avviso di avvenuta adozione ad opera del Comitato Istituzionale e che presso ogni sede di consultazione venisse predisposto un registro sul quale annotare le richieste di visione e di copia degli atti da parte di ogni Ente;
 - che le osservazioni degli Enti interessati dal Progetto di Piano fossero formulate e documentate sotto forma di parere scritto da depositare in sede di Conferenza Programmatica;
 - che il parere espresso nella Conferenza Programmatica tenesse luogo di quello di cui all'art. 18, comma 9, della Legge n. 183/89.
 - che la deliberazione del Comitato Istituzionale n. 45 del 25 ottobre 2005 fosse assoggettata all'apposizione del visto di approvazione della Giunta Regionale della Campania.



Regione Campania
Autorità di Bacino Regionale Sinistra
Sele



In attuazione delle prescrizioni contenute nella stessa, copia della deliberazione del Comitato Istituzionale di adozione del Progetto di Piano Stralcio Erosione Costiera n. 45 del 25 ottobre 2005 è stata inoltrata al Ministero dell'Ambiente, facendo riserva di provvedere ulteriormente all'inoltro del Piano Stralcio di Bacino Erosione Costiera, successivamente all'adozione dello stesso da parte del Comitato Istituzionale.

La Giunta Regionale della Campania, con propria deliberazione n. 1991 del 23/12/2005 ha approvato, ai sensi dell'art. 12 della L.R. n. 8/94, la delibera del Comitato Istituzionale dell'Autorità di Bacino Sinistra Sele n. 45 del 25 ottobre 2005.

Con Decreto Dirigenziale n. 1 del 10 marzo 2006, il Dirigente del Settore Regionale "Difesa Suolo" ha indetto, in forza dei commi 3) e 4) dell'art. 1-bis della Legge n. 365/2000 la relativa "Conferenza Programmatica", dandone comunicazione mediante "Avviso" pubblicato sul B.U.R.C. n. 14 del 20 marzo 2006.

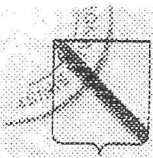
La predetta Conferenza Programmatica, finalizzata all'acquisizione del parere di merito sui contenuti del Progetto di Piano, da parte di tutti gli Enti interessati, ha riguardato tutti i comuni costieri ricadenti nel territorio di competenza dell'Autorità di Bacino Sinistra Sele, nonché l'Amministrazione Provinciale di Salerno.

Nel corso della Conferenza Programmatica, svoltasi nei giorni 8 e 23 maggio 2006, gli Enti intervenuti hanno espresso parere, "sul Progetto di Piano" con particolare riferimento alla integrazione a scala provinciale e comunale dei contenuti del "Piano", esprimendo in tale sede osservazioni al progetto di Piano Stralcio.

Il Settore Regionale Difesa Suolo con nota n. 0433083 del 16/05/06 ha trasmesso, all'Autorità di Bacino Sinistra Sele, copia delle osservazioni, incrementi il Progetto di Piano Stralcio Erosione Costiera, dei seguenti Enti:

- Comune di Sapri, nota prot. 5658 del 15/05/2006;
- Comune di Ispani, nota prot. 2590 del 15/05/2006;
- Comune di Capaccio, nota prot. 18631 del 16/05/2006;
- Associazione Legambiente nota del 15/05/2006.

Con successiva nota n.465000 del 26/05/2006 il suindicato Settore ha trasmesso in allegato le osservazioni prodotte dal Comune di S. Marina di cui alla nota prot. N. 4654 del 15/05/2006.



Regione Campania
Autorità di Bacino Regionale Sinistra
Sele



L'Autorità ha preso in considerazione singolarmente tutte le osservazioni pervenute, acquisendole agli atti ed esaminandole, onde trarre indicazioni utili per il perfezionamento dello strumento di pianificazione.

All'elaborato del Piano intitolato "Relazione introduttiva" sono allegate, sotto la lettera A), le osservazioni formulate dagli Enti in copia resa conforme all'originale.


RILEVATO CHE

- per acquisire il parere sul Progetto di Piano, in virtù del principio della leale collaborazione tra le Pubbliche Amministrazioni, ci si è avvalsi dello strumento della Conferenza Programmatica, di cui al comma 3 dell'art. 1-bis della Legge n. 365/2000 "*tiene luogo di quello di cui all'art. 18, comma 9, della Legge 18 maggio 1989, n. 183*", per espressa previsione del comma 4, dell'art. 1-bis della citata Legge n. 365/2000, in forza del quale è stata avviata la procedura *de qua*;
- per cui ai sensi dell'art. 1-bis, comma 4, della Legge n. 365/2000, il "*Comitato istituzionale, di cui all'art. 12, comma 2, lettera a), della legge 18 maggio 1989, n. 183, sulla base della unitarietà della pianificazione di bacino, tiene conto delle determinazioni della Conferenza in sede di adozione del Piano*;

ACQUISITO

Che il Comitato Tecnico, nella seduta 20 dicembre 2006, dopo ampia ed approfondita disamina, ha espresso, all'unanimità, parere favorevole al Piano Stralcio per l'Erosione Costiera, così come modificato e integrato a seguito delle controdeduzioni rese dall'Autorità alle osservazioni prodotte nell'ambito della citata Conferenza Programmatica e comprendente i seguenti elaborati:

- Relazione introduttiva;
- Controdeduzioni alle osservazioni prodotte dagli enti in sede di conferenza programmatica;
- Relazione generale;
- Relazioni specialistiche:
 - a) Aspetti generali di geologia, geomorfologia costiera e sismicità dell'area.
 - b) Relazione meteomarina.
 - c) Criteri adottati per la stima dell'apporto solido al litorale.
 - d) Idraulica fluviale:



Regione Campania
Autorità di Bacino Regionale Sinistra
Sele



- e) Criteri adottati per la redazione della carta della pericolosità delle coste alte.
- f) Modello di calcolo erosione a breve ed a lungo termine per la redazione della carta della pericolosità delle coste basse.
 - N. 16 relazioni tecniche per comuni.
 - Norme di Attuazione e Prescrizioni di Piano e relativi allegati tecnici.
 - Elaborati cartografici:
 - a) n. 1 tavola "Inquadramento territoriale" scala 1:100.000.
 - b) n. 1 tavola "Ambiti costieri" scala 1:100.000.
 - c) n. 25 "Carta della vulnerabilità" scala 1:5.000.
 - d) n. 25 "Carta del danno" scala 1:5.000.
 - e) n. 25 "Carta della pericolosità" scala 1:5.000.
 - f) n. 25 "Carta del rischio" scala 1:5.000.

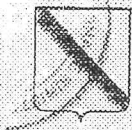
Che nella medesima seduta 20 dicembre 2006 il Comitato Tecnico ha altresì proposto che, in attesa dell'approvazione del presente Piano da parte della Regione Campania, in considerazione delle comprovate condizioni di rischio e pericolo esistenti, valgano come "norme di salvaguardia", le prescrizioni del presente Piano Stralcio contenute negli articoli 2, 3, 4, 5, da 8 a 29, 31 e 32, rimettendone la formale adozione al Comitato Istituzionale.

RITENUTO DI

- dover adottare il "*Piano Stralcio di Bacino Erosione Costiera*", con relative "*misure di salvaguardia*", afferenti l'intero territorio dell'Autorità di Bacino Sinistra Sele, così come emendato a seguito del parziale accoglimento delle osservazioni presentate in sede di Conferenza Programmatica e risultante dalle controdeduzioni costituenti parte integrante del Piano;
- disciplinare le modalità di pubblicazione dello stesso.

Visto il Decreto Legge 11 giugno 1998, n. 180, recante "*Misure urgenti per la prevenzione del rischio idrogeologico ed a favore delle zone colpite da disastri franosi nella Regione Campania*", convertito, con modificazioni, dalla Legge 3 agosto 1998, n. 267, e successive modifiche ed integrazioni;

Visto il DPCM 29 settembre 1998, recante "*Atto di indirizzo e coordinamento per l'individuazione dei criteri relativi agli adempimenti di cui all'art. 1, commi 1 e 2 del Decreto legge 11 giugno 1998, n. 180*";



Regione Campania
Autorità di Bacino Regionale Sinistra
Sele



Vista la legge 18 maggio 1989 n. 183, recante *"Norme per il riassetto organizzativo e funzionale della difesa del suolo"* e successive modifiche ed integrazioni;

Visto il Decreto legge 12 ottobre 2000, n. 279, recante *"Interventi urgenti per le aree a rischio idrogeologico molto elevato e in materia di protezione civile, nonché a favore di zone colpite da calamità naturali"*, convertito, con modificazioni, dalla Legge 11 dicembre 2000, n. 365, vigente all'epoca dell'avvio delle procedure di adozione del piano in parola;

Vista la Legge Regionale 7 febbraio 1994, n. 8 recante *"Norme in materia di difesa del suolo - Attuazione della legge 18 maggio 1989, n. 183 e successive modificazioni ed integrazioni"*;

Visto l'art. 1-bis della Legge 11 dicembre 2000, n. 365 relativo a *"Procedura per l'adozione dei Progetti di Piano Stralcio"*;

Visto IL Decreto Lgs. 3 aprile 2006 n. 152, recante *"Norme in materia ambientale"*, così come modificato dal D. Lgs. 8 novembre 2006 n. 284;

Visto in particolare l'articolo 170, comma 2-bis, del Decreto Lgs. n. 3 aprile 2006 n. 152, che fa espressamente salvi tutti gli atti di pianificazione e programmazione delle autorità di bacino di cui alla legge 183/89, posti in essere a far data dal 29 aprile 2006;

a voti unanimi

DELIBERA

per le motivazioni di cui alle premesse, che qui si intendono riportate quali parti integranti del presente dispositivo:

- 1) di adottare il **"Piano Stralcio Erosione Costiera"**, riferito al territorio dell'Autorità di Bacino Sinistra Sele, che si allega alla presente deliberazione quale parte integrante e sostanziale;
- 2) che il **"Piano Stralcio Erosione Costiera"**, riferito al territorio dell'Autorità di Bacino Sinistra Sele, si compone dei seguenti elaborati:
 - Relazione introduttiva;
 - Controdeduzioni alle osservazioni prodotte dagli enti in sede di conferenza programmatica;
 - Relazione generale;
 - Relazioni specialistiche:
 - a) Aspetti generali di geologia, geomorfologia costiera e sismicità dell'area.
 - b) Relazione meteomarina.
 - c) Criteri adottati per la stima dell'apporto solido al litorale.



Regione Campania
Autorità di Bacino Regionale Sinistra
Sele



- d) Idraulica fluviale;
- e) Criteri adottati per la redazione della carta della pericolosità delle coste alte.
- f) Modello di calcolo erosione a breve ed a lungo termine per la redazione della carta della pericolosità delle coste basse.
- N. 16 relazioni tecniche per comuni.
- Norme di Attuazione e Prescrizioni di Piano, con relativi allegati tecnici:

Allegato A

Sviluppo della costa dei Comuni rivieraschi del territorio di competenza dell'Autorità di Bacino Regionale in Sinistra Sele.

Allegato B

Linee guida per la progettazione degli interventi di difesa dall'erosione costiera - costa bassa.

Linee guida per la progettazione degli interventi di difesa dall'erosione costiera - costa alta.

Allegato B1

Linee guida per la progettazione di sistemi di monitoraggio - costa bassa.

Linee guida per la progettazione di sistemi di monitoraggio dei fenomeni franosi lungo la costa - costa alta.

Allegato C *Indirizzi tecnici per la redazione degli Studi di compatibilità - costa alta.*

Indirizzi tecnici per la redazione degli Studi di compatibilità idraulico - marittima - costa bassa.

Allegato D *Linee guida per i piani spiaggia.*

- Elaborati cartografici:
 - a) n. 1 tavola "Inquadramento territoriale" scala 1:100.000.
 - b) n. 1 tavola "Ambiti costieri" scala 1:100.000.
 - c) n. 25 "Carta della vulnerabilità" scala 1:5.000.
 - d) n. 25 "Carta del danno" scala 1:5.000.
 - e) n. 25 "Carta della pericolosità" scala 1:5.000.
 - f) n. 25 "Carta del rischio" scala 1:5.000.
- 3) Di stabilire che le osservazioni formulate in sede di Conferenza Programmatica, di cui alle premesse, così come parzialmente recepite dall'Autorità di Bacino, entrano a far parte integrante del Piano Stralcio quale allegato A) all'elaborato "Relazione introduttiva".
- 4) Di approvare l'avviso di adozione del Piano Stralcio e per l'effetto delegare il Segretario Generale dell'Autorità di Bacino Sinistra Sele a disporre la pubblicazione sul Bollettino Ufficiale della Regione Campania (BURC).
- 5) Di stabilire che, in attesa dell'approvazione del presente Piano da parte della Regione Campania, varranno come "norme di salvaguardia", in forza




Regione Campania
Autorità di Bacino Regionale Sinistra
Sele



- del combinato disposto dell'art. 17 comma 6-bis della L. 183/89 e dell'art. 65 comma 7 del D.lgs. 152/2006 e s.m.i, le prescrizioni del presente Piano Stralcio contenute negli articoli da 2 a 5, da 8 a 29, 31 e 32,
- 6) Che, inoltre, a far data dalla pubblicazione sul B.U.R.C. dell'avviso di adozione della presente delibera del Comitato Istituzionale, il Piano Stralcio di Bacino Erosione Costiera, di cui all'art. 1 e la relativa documentazione sono depositati presso la sede dell'Autorità di Bacino Sinistra Sele, via Sabatini 3, Salerno, e presso la sede dell'Amministrazione Provinciale di Salerno.
 - 7) Che dell'approvazione del "Piano Stralcio di Bacino Erosione Costiera", del Bacino idrografico Sinistra Sele, venga data immediata comunicazione ai Comuni interessati per la parte di loro competenza, ai quali vengano trasmessi gli elaborati di interesse.
 - 8) Di trasmettere il "Piano Stralcio di Bacino Erosione Costiera" al Ministero dell'Ambiente e della Tutela del Territorio.
 - 9) Di inviare la presente Deliberazione alla Giunta Regionale della Campania ai fini dell'approvazione e della successiva trasmissione, nei termini di legge, al Consiglio Regionale.

Il Segretario verbalizzante
Dott. Vincenzo Liguori



Il Presidente
On. Dott. Luigi Nocera



**AUTORITÀ DI BACINO
SINISTRA SELE**

Per copia conforme all'originale

Numero pagg. 9

Il Funzionario